

Číslo vyjádření: O22070191481

Vyřizuje: Vladko Voříšek
Tel.: 469 669 934
Mobil: 702 250 358
E-mail: vladko.vorisek@vschrudim.cz
Datum: 11. 11. 2022

Bc. Jiří Plesník
Markéty Kuncové 990/12
614 00 Brno - Maloměřice

Hlinsko - st. p. č. 604, st. p. č. 3840, st. p. č. 3951, p. č. 2679/19, p. č. 2591/1, p. č. 2679/32, p. č. 2679/17, st. p. č. 3308 v k. ú. Hlinsko v Čechách - „Rekonstrukce výpravní budovy Hlinsko v Čechách“ (územní nebo stavební řízení – bez záměru napojení domu nebo pozemku na vodohospodářské sítě)

Investor: Správa železnic, státní organizace, Dlážděná 1003/7, 110 00 Praha 1

1. V příloze jsou orientačně zakresleny vodohospodářské sítě pro veřejnou potřebu, které v zájmovém území provozuje Vodárenská společnost Chrudim, a. s. (dále VS Chrudim). V situaci nejsou zakresleny všechny vodovodní a kanalizační přípojky, jejich polohu si můžete ověřit dotazem u jejich vlastníků.
2. Projektová dokumentace řeší rekonstrukci výpravní budovy Hlinsko v Čechách, včetně dotčené infrastruktury, drobných úprav přilehlého okolí a zpevněných ploch. Součástí je i demolice dvou objektů bez č. p. i č. ev., včetně odstranění dotčené nápojně infrastruktury.
3. Dotčená nemovitost je již napojena na veřejný vodovod a kanalizaci. V případě nutnosti manipulace s vodoměrem kontaktujte zástupce provozu – pan Josef Dočekal, tel: 603 899 852, e-mail: josef.docekal@vschrudim.cz

4. S realizací souhlasíme při respektování následujících podmínek:

- a. Při souběhu a křížení se stávajícím i plánovaným vodovodem a kanalizací musí být dodržena minimální vzdálenost dle zákona č. 274/2001 Sb. v platném znění, případně dle požadavku provozovatele, a to:
 - I. Mezi půdorysným okrajem potrubí a půdorysným okrajem ostatních sítí **v souběhu 1,0 m** a v křížení dle ČSN 736005.
 - II. Mezi základy a svislými konstrukcemi staveb souvisejících s vodovodními a kanalizačními sítěmi (vodovodní armaturní šachty, čerpací a přečerpávací stanice včetně jejich oplocení) a půdorysným okrajem navrhovaných sítí 1,5 m.
 - III. Mezi stěnou kanalizačních šachet a půdorysným okrajem navrhovaných sítí 0,5 m.
 - IV. Mezi základy a svislými konstrukcemi ostatních staveb včetně oplocení a víceletými dřevinami (vyjma keřů) a půdorysným okrajem vodovodního a kanalizačního potrubí **1,5 m pro DN ≤ 500 mm a 2,5 m pro DN > 500 mm**.
 - V. Při výstavbě plotu, který bude křížit trasu vodovodního nebo kanalizačního řadu, je nutné dodržet mezi základy a svislými konstrukcemi oplocení (sloupky) a půdorysným okrajem vodovodního nebo kanalizačního potrubí odstupovou vzdálenost minimálně 1,5 m na každou stranu. V místě křížení je oplocení možné provést pouze ze snadno rozebratelné konstrukce, a to z důvodu možnosti rozebrání oplocení v případě oprav nebo rekonstrukce vodovodního nebo kanalizačního řadu.
- b. V případě, že bude v průběhu realizace stavby zjištěno, že výše uvedené podmínky nelze dodržet, budou kritická místa souběhů projednána a odsouhlasena s VS Chrudim.

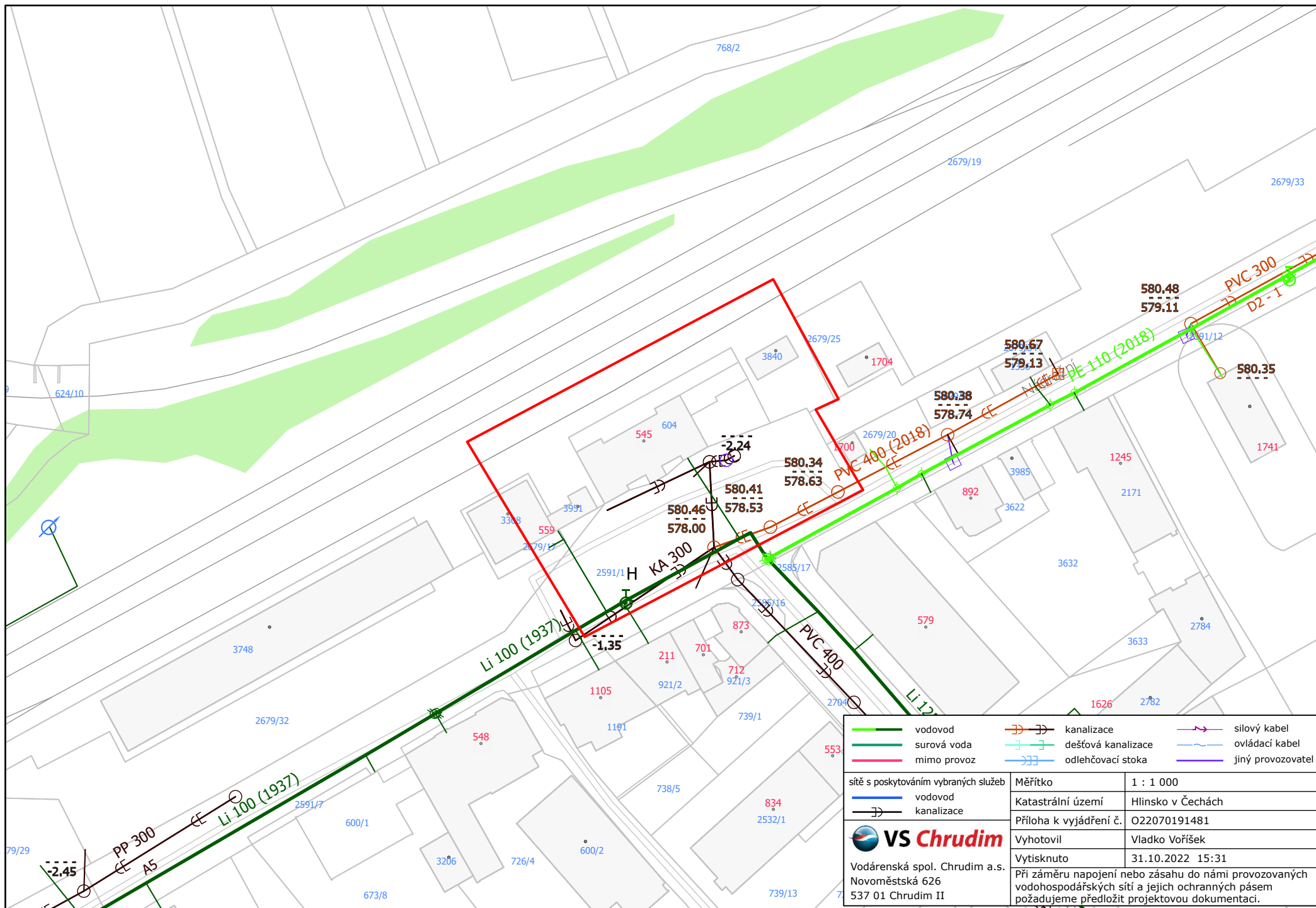
- c. Při přípravě a provádění zemních nebo jiných prací, které mohou stávající vodovodní a kanalizační řad poškodit, je **prováděcí organizace povinna** učinit veškerá opatření, aby k poškození nedošlo, a to:
- I. Uvědomí zástupce provozu VS Chrudim – pan Josef Dočekal, tel: 603 899 852, e-mail: josef.docekal@vschrudim.cz o zahájení prací, a to nejméně 15 dnů předem.
 - II. Před zahájením stavebních prací požádá pracovníka VS Chrudim o vytýčení vodovodního a kanalizačního řadu v naší správě – pan Ladislav Šmahel, tel: 603 899 851, e-mail: ladislav.smahel@vschrudim.cz. (*Umístění vytýčených zařízení požadujeme ověřit vždy ruční sondou, aby nedošlo k jeho poškození*).
 - III. Provede vyznačení polohy vytýčeného vodovodního a kanalizačního řadu přímo na staveništi.
 - IV. Pracovníky, kteří budou provádět zemní práce v blízkosti těchto řadů (tohoto řadu), zástupce prováděcí organizace upozorní, aby dbali maximální opatrnosti a ve vzdálenosti nejméně 1,0 m na každou stranu od osy potrubí nepoužívali nevhodné nářadí a těžkou mechanizaci (hloubící a nákladní stroje, sbíječky apod.).
 - V. Obnažený vodovodní a kanalizační řad musí být řádně zabezpečen proti poškození a před jeho záhozem bude zástupce provozu VS Chrudim přizván ke kontrole, zda nedošlo k jeho viditelnému poškození.
 - VI. Každé poškození vodovodního a kanalizačního řadu nahlásí prováděcí organizace neprodleně na příslušný provoz VS Chrudim.













5. Toto vyjádření má platnost 2 roky ode dne vydání.



Ing. Sylva Řezníčková
vedoucí zákaznického centra

Přílohy: Mapa_O22070191481.pdf
Provoz: Hlinsko



 vodovod	 kanalizace	 silový kabel
 surová voda	 dešťová kanalizace	 ovládací kabel
 mimo provoz	 odlehčovací stoka	 jiný provozovatel
síť s poskytováním vybraných služeb		
 vodovod	Měřítko	1 : 1 000
 kanalizace	Katastrální území	Hlinsko v Čechách
	Příloha k vyjádření č.	O22070191481
Vodárenská spol. Chrudim a.s.		Vyhotovil
Novoměstská 626		Vladko Voříšek
537 01 Chrudim II		Vytisknuto
		31.10.2022 15:31
Při záměru napojení nebo zásahu do námi provozovaných vodonárodních sítí a jejich ochranných pásem požadujeme předložit projektovou dokumentaci.		